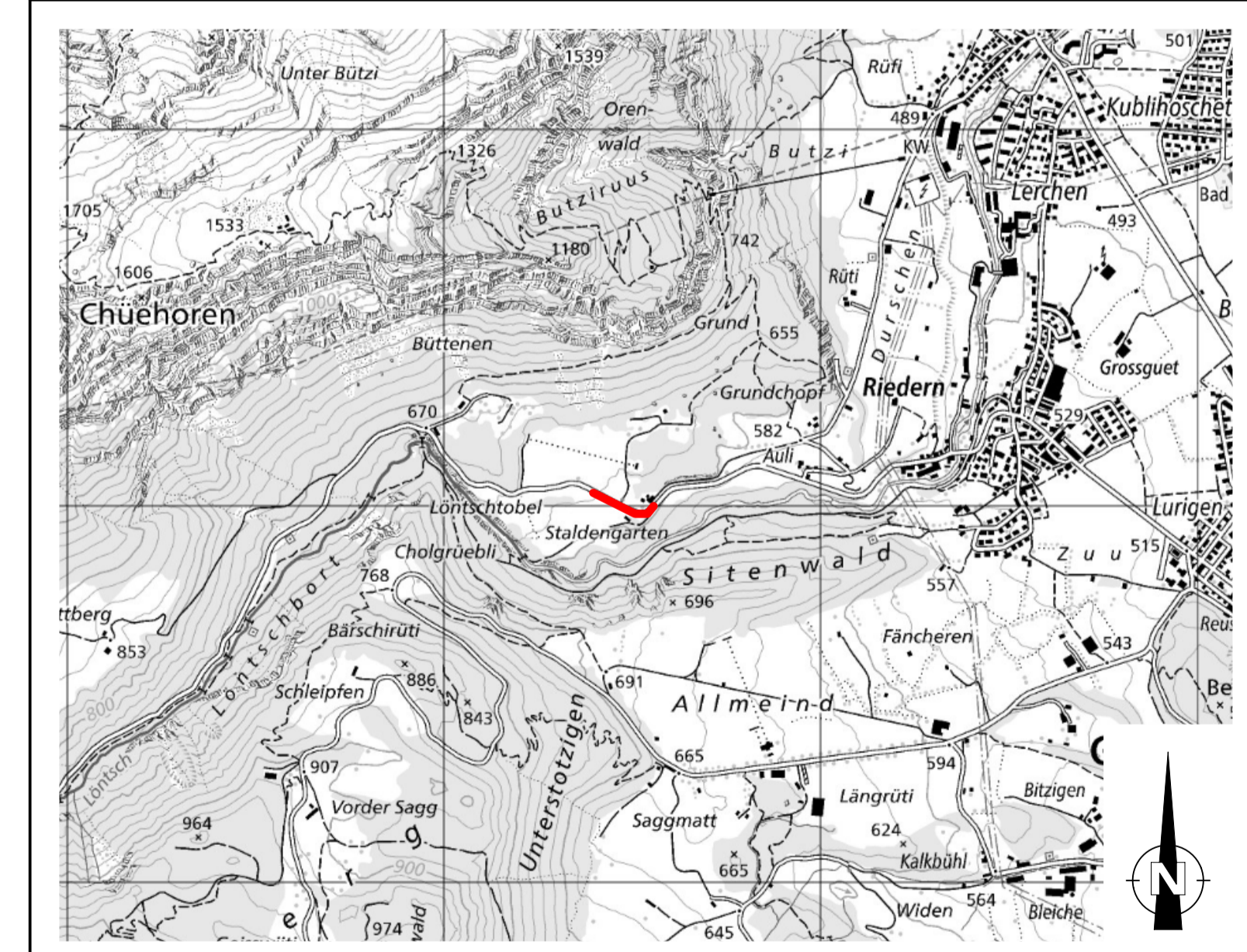
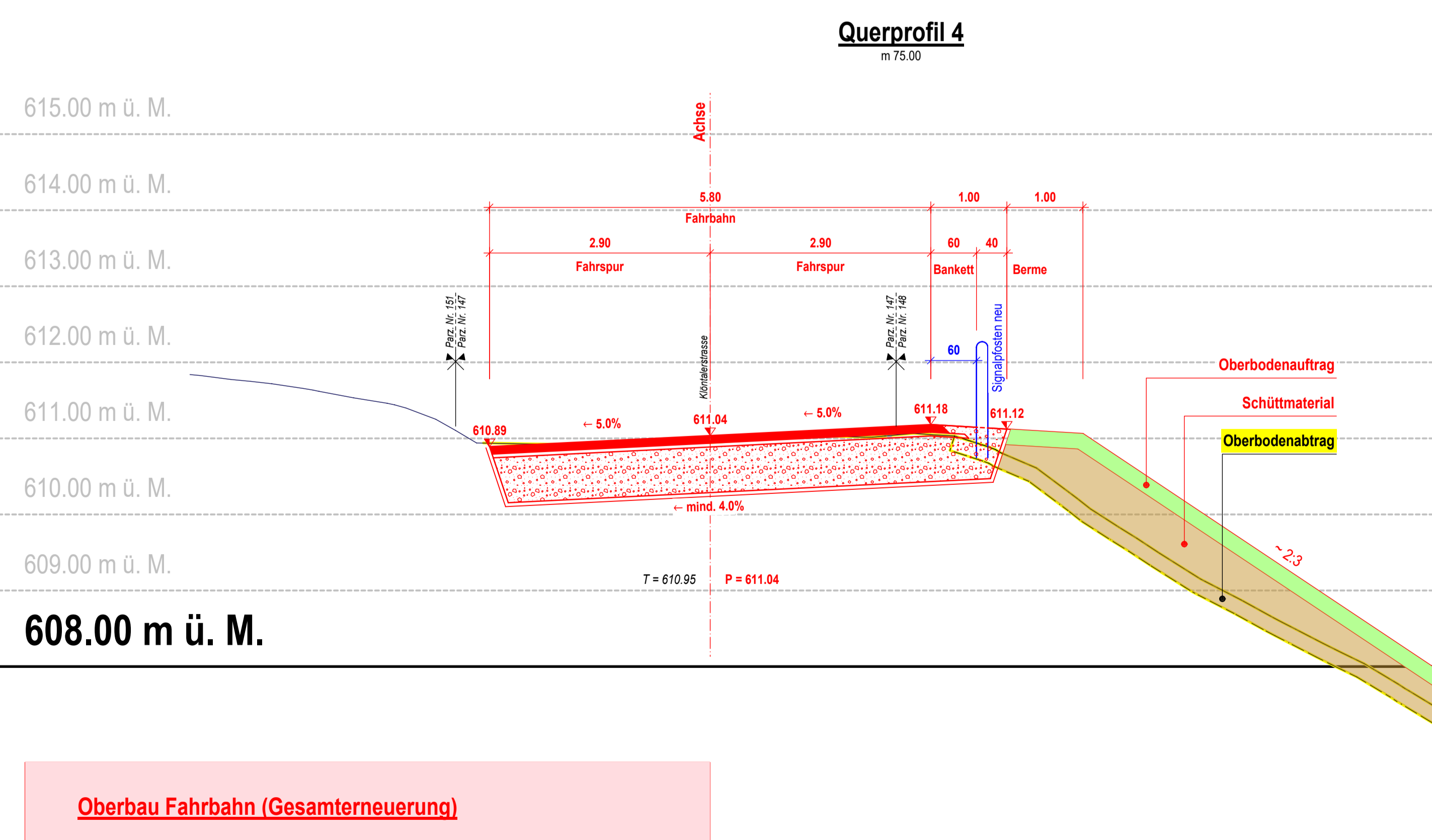
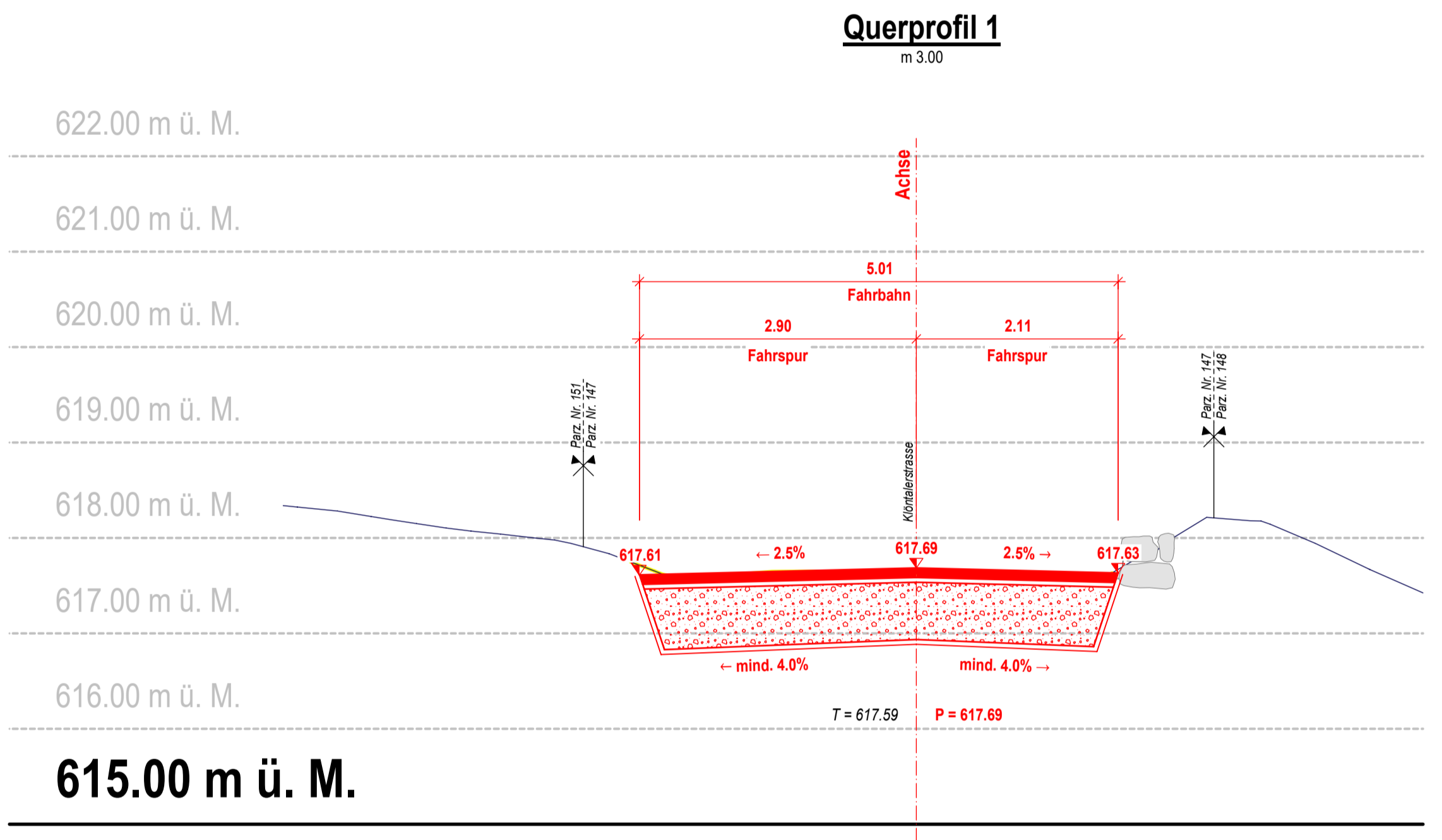
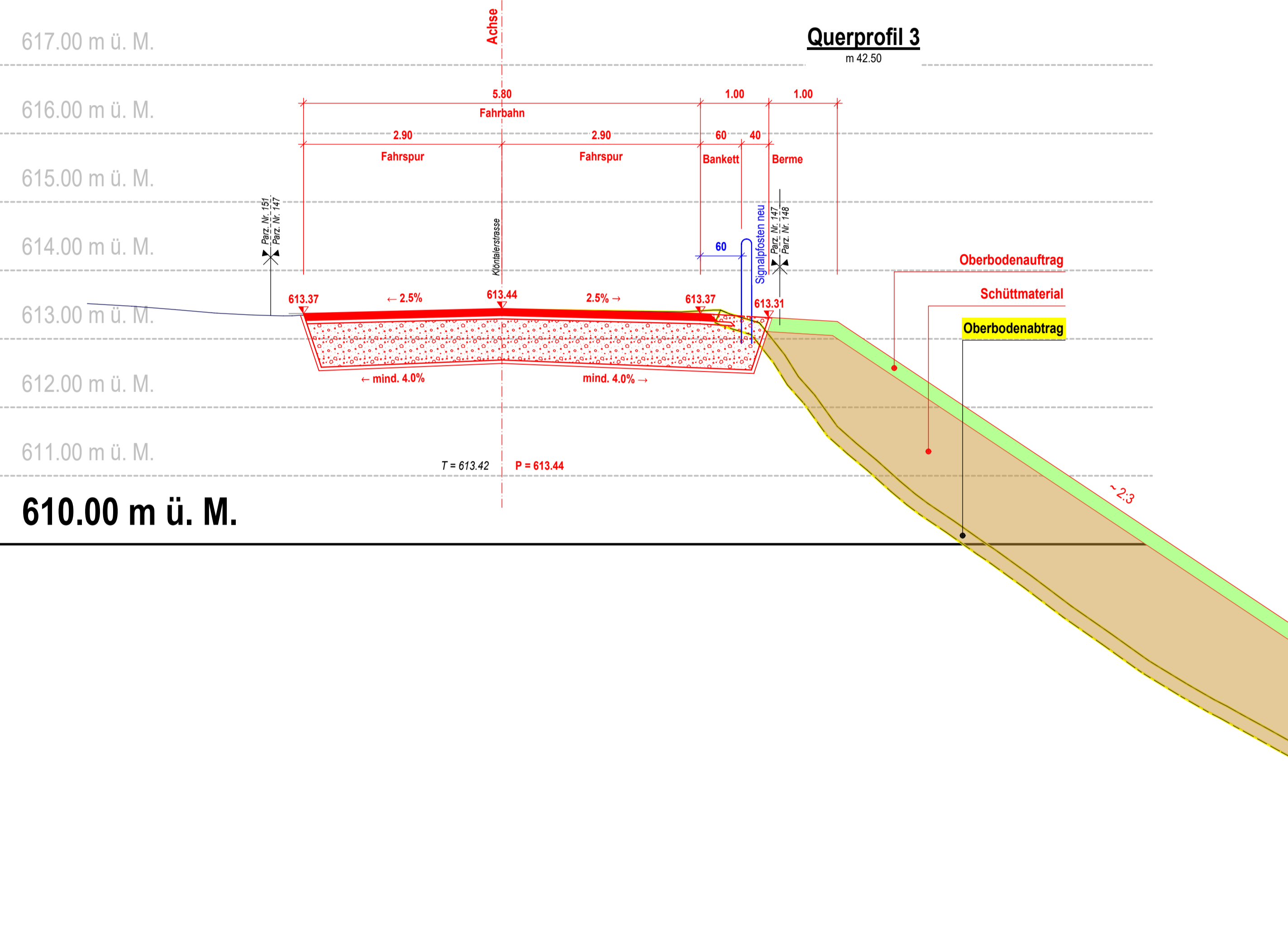
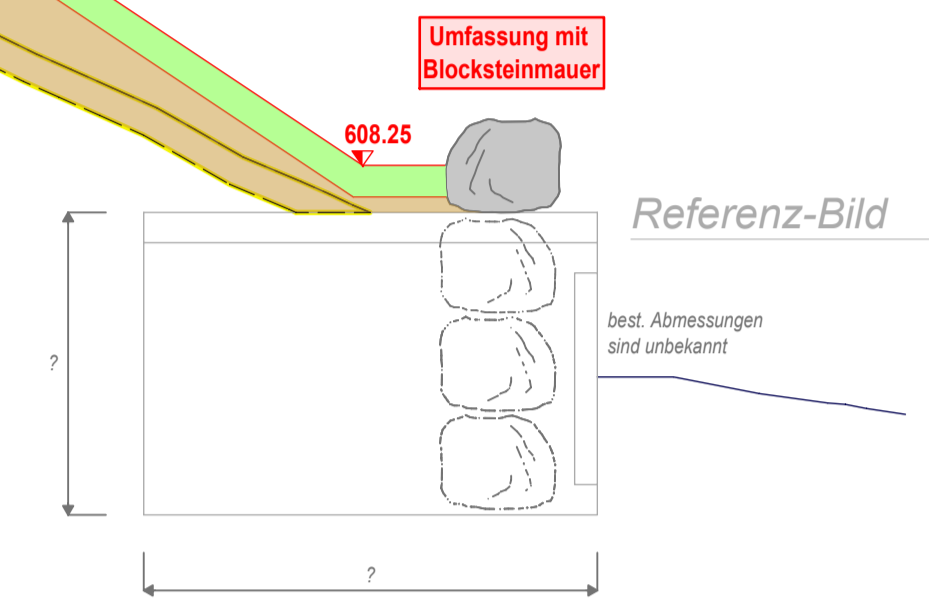


### Legende Querprofile

- Strassenbauprojekt
- Projektierte Strassenachse
- Bestand



Oberbau Fahrbahn (Gesamterneuerung)		
Tragdeckschicht (einschichtiger Belag)	AC TDS 22 N	100 mm
Reinplanie	UG 0/22.5 OC <sub>10</sub> (frostsicher)	max. 50 mm
Fundationsschicht	UG 0/45 OC <sub>10</sub> (frostsicher)	600 mm
Übergangsschicht	Geotextil (Funktion Trennen)	
<b>Total</b>		<b>750mm</b>

18.02.2026	Anpassungen gemäss Rückmeldung Kanton Glarus	2	GA
09.02.2026	Anpassungen gemäss Korrekturen Ammann Ingenieurbüro AG	1	GA
23.01.2026	Originalzeichnung	0	SH
DATUM	AENDERUNGEN	INDEX	NAME

Kanton Glarus Dep. Bau u. Umwelt, Kirchstrasse 2, 8750 Glarus  
**Klöntal Staldengarten-Bützi**

Querprofile  
**Strassenbau**

1:50	Maassstab	Stark / Entwurf	JA	Planbeitragen
	Nutzkarte	Gepfl. /	JA	
	Spalte	Gezeichnet	SH	
	Planungsphase	Grüsse	89/74	

**tbf.marti ag**  
Ingenieurbüro für Planung, Hoch- und Tiefbau

Serrhalderstrasse 2, 6702 Schwanden  
+41 (0)55 647 40 50  
info@tbfmartiag.ch  
www.tbfmartiag.ch

Plannummer: **2964.01-33-601-**  
Index: **2**