





### Landig am Linthkanal - Schutzzonenplan


 Schutzgebietsgrenze


#### Schutzzonen

 Zone 1: Uferbereich


 Zone 2: Linth

 Zone 3: Naturerlebniszone

 Zone 4: Bauten und Anlagen

 Zone 5: Pufferzone

#### Information

 Eisenbahnbrücken (nicht Teil des Schutzgebietes)

Regierungsratsbeschluss §329 vom 14. Juni 2022  
(Inkrafttreten: 1.1.2023)



Kartendaten:  
Kanton Glarus und Glarner Gemeinden  
Kartengrundlage:  
SwissIMAGE : © 2019 Bundesamt für Landestopografie

