kantonglarus Geoportal

Archäologische Zone 1631006 _ Betschwanden _ 1:5000

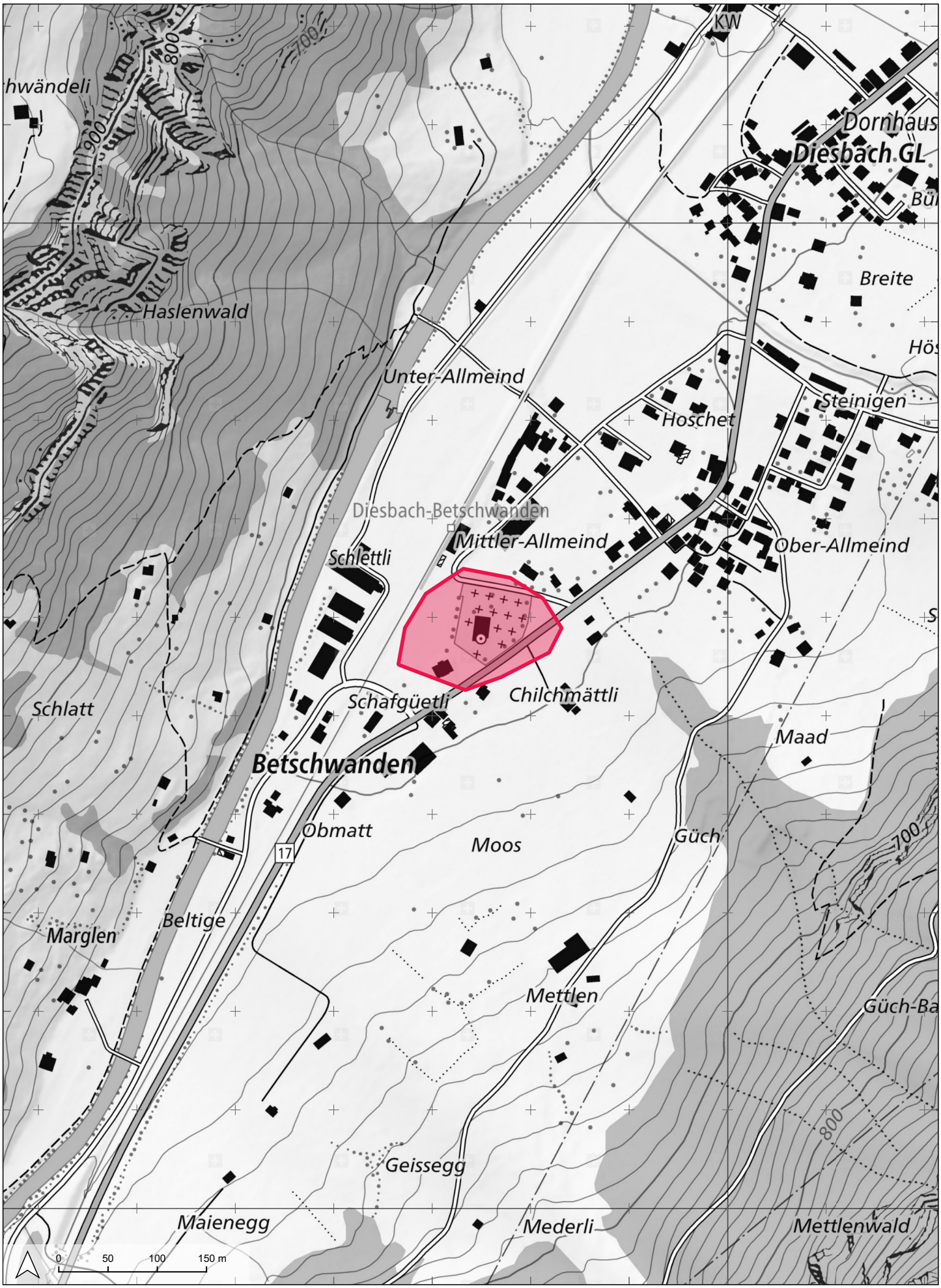

Geodaten: Kanton/Gemeinden GL; Swiss Map Raster + SWISSIMAGE © swisstopo. Erstellt am 13. December 2018. Nicht für amtliche Zwecke verwendbar.
Die Fachstelle Geoinformation übernimmt keine Gewähr für die Richtigkeit, Aktualität und Vollständigkeit der dargestellten Daten.

kantonglarus Geoportal

Archäologische Zone 1631007 _ Braunwald _ 1:10'000

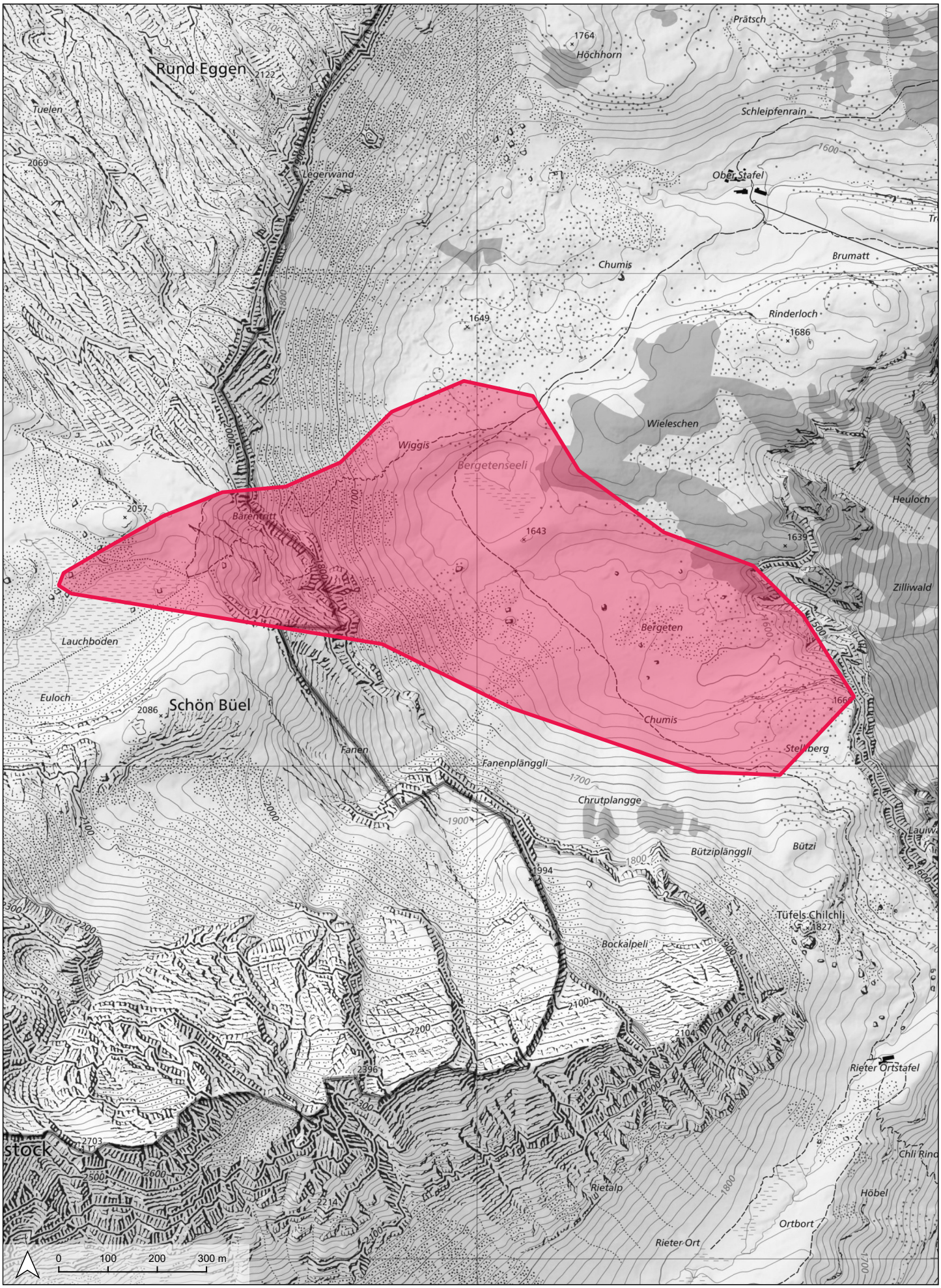

Geodaten: Kanton/Gemeinden GL; Swiss Map Raster + SWISSIMAGE © swisstopo. Erstellt am 13. December 2018. Nicht für amtliche Zwecke verwendbar.
Die Fachstelle Geoinformation übernimmt keine Gewähr für die Richtigkeit, Aktualität und Vollständigkeit der dargestellten Daten.

kantonglarus Geoportal

Archäologische Zone 1631009 _ Elm_ 1:10'000

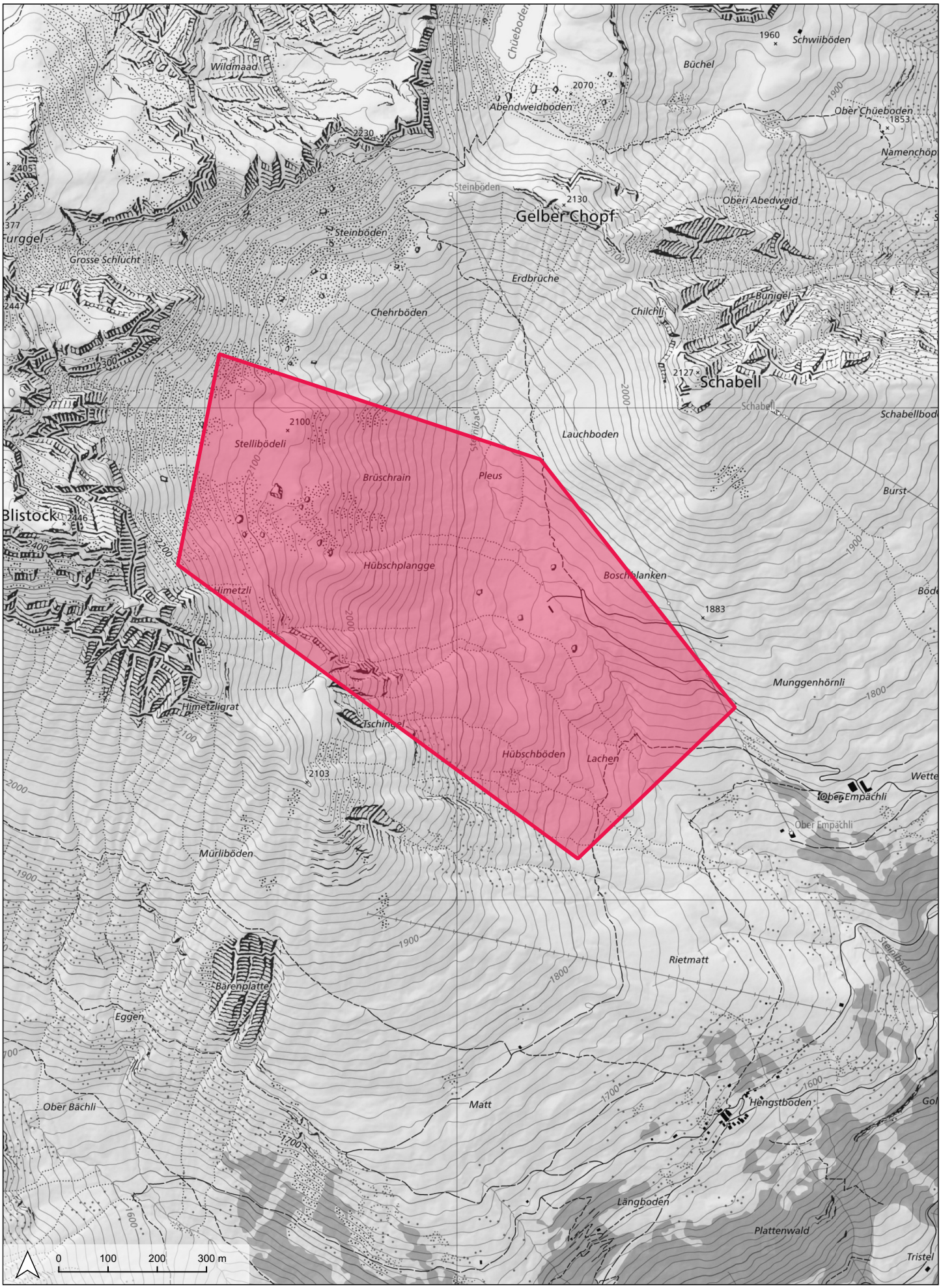

Geodaten: Kanton/Gemeinden GL; Swiss Map Raster + SWISSIMAGE © swisstopo. Erstellt am 13. December 2018. Nicht für amtliche Zwecke verwendbar.
Die Fachstelle Geoinformation übernimmt keine Gewähr für die Richtigkeit, Aktualität und Vollständigkeit der dargestellten Daten.

kantonglarus Geoportal

Archäologische Zone 1631010 _ Elm_ 1:5000

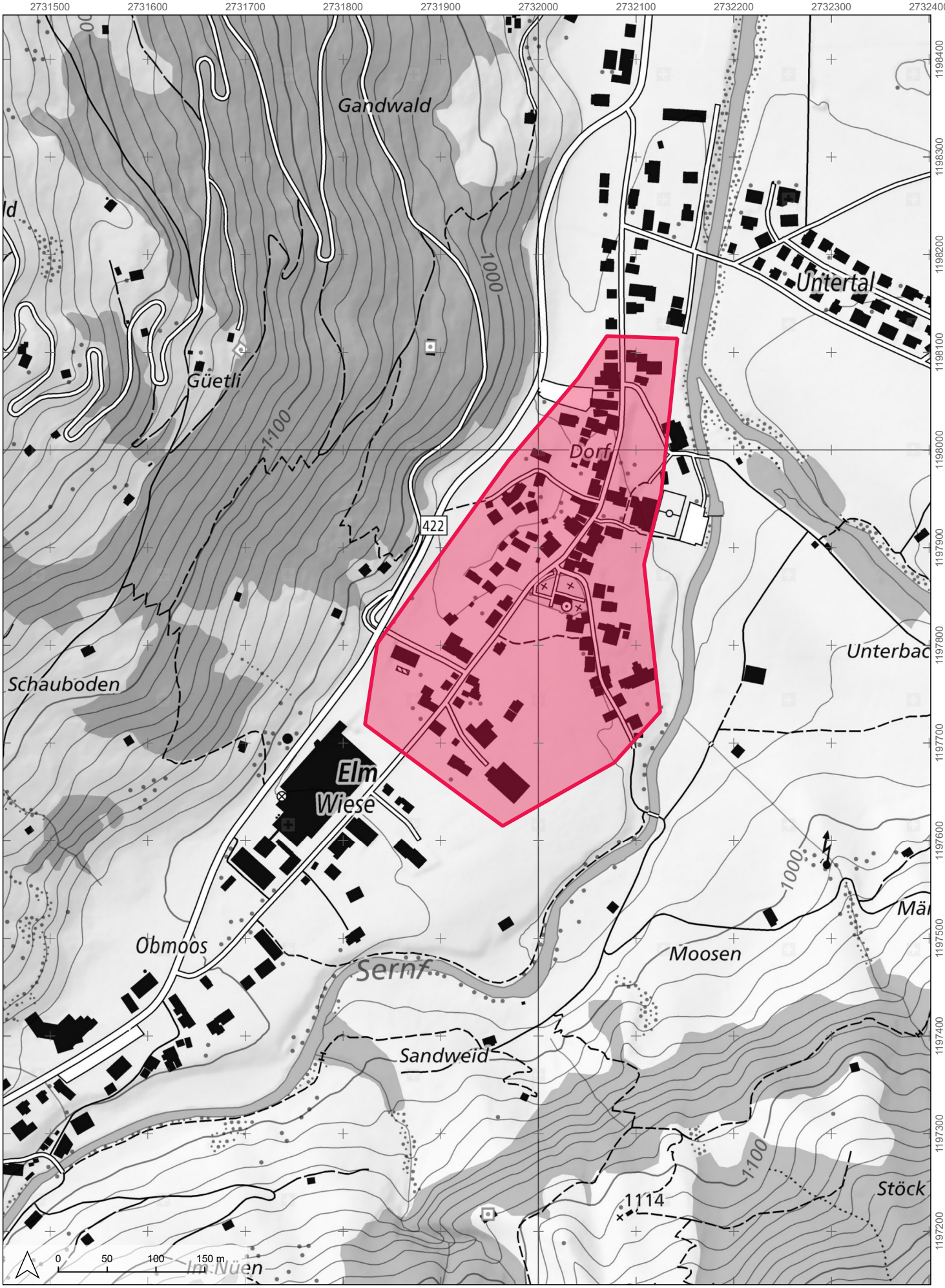

Geodaten: Kanton/Gemeinden GL; Swiss Map Raster + SWISSIMAGE © swisstopo. Erstellt am 13. December 2018. Nicht für amtliche Zwecke verwendbar.
Die Fachstelle Geoinformation übernimmt keine Gewähr für die Richtigkeit, Aktualität und Vollständigkeit der dargestellten Daten.

kantonglarus Geoportal

Archäologische Zone 1631011 _ Elm_ 1:5000

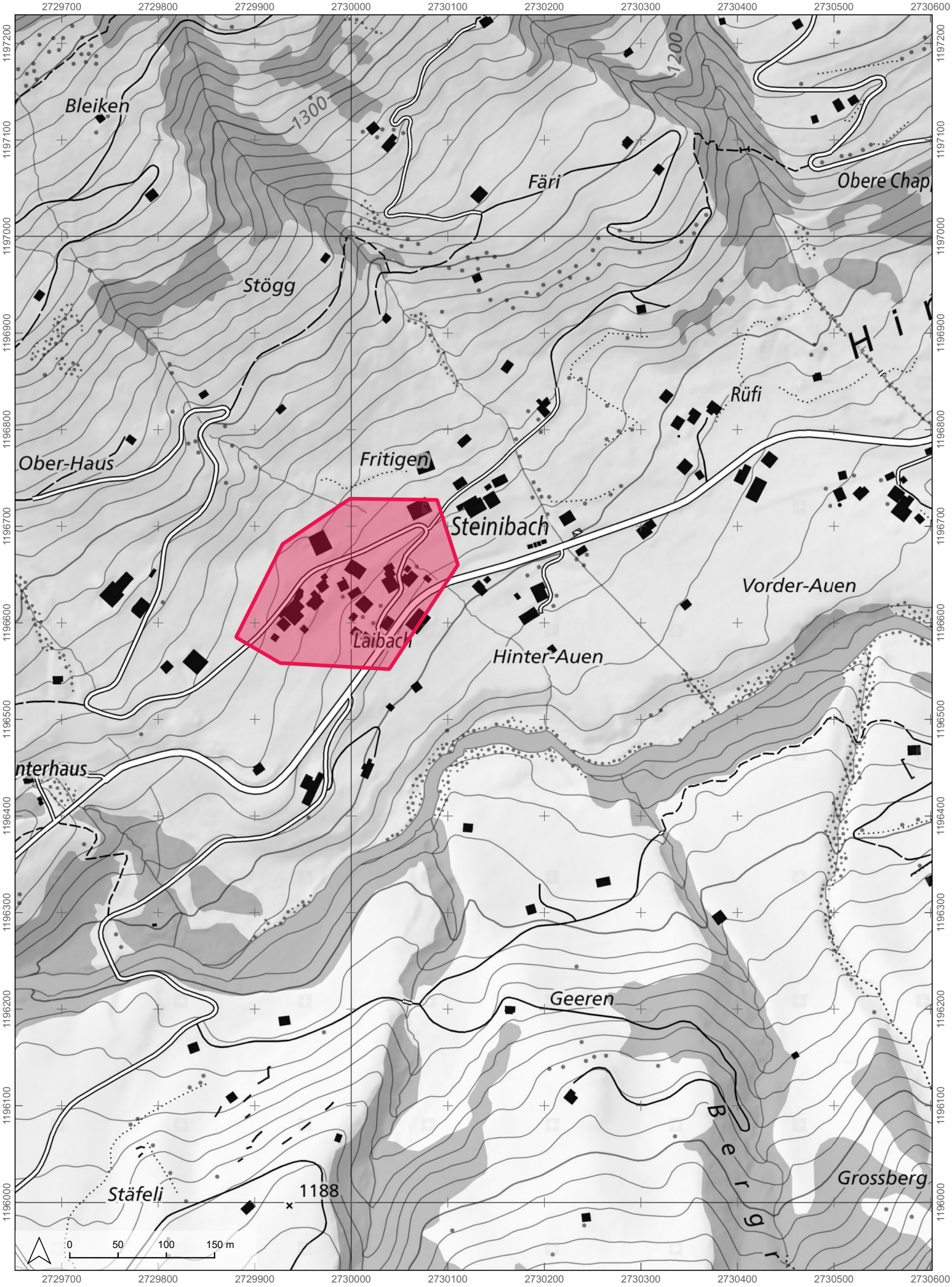

Geodaten: Kanton/Gemeinden GL; Swiss Map Raster + SWISSIMAGE © swisstopo. Erstellt am 13. December 2018. Nicht für amtliche Zwecke verwendbar.
Die Fachstelle Geoinformation übernimmt keine Gewähr für die Richtigkeit, Aktualität und Vollständigkeit der dargestellten Daten.

kantonglarus Geoportal

Archäologische Zone 1631014 _ Engi _ 1:5000

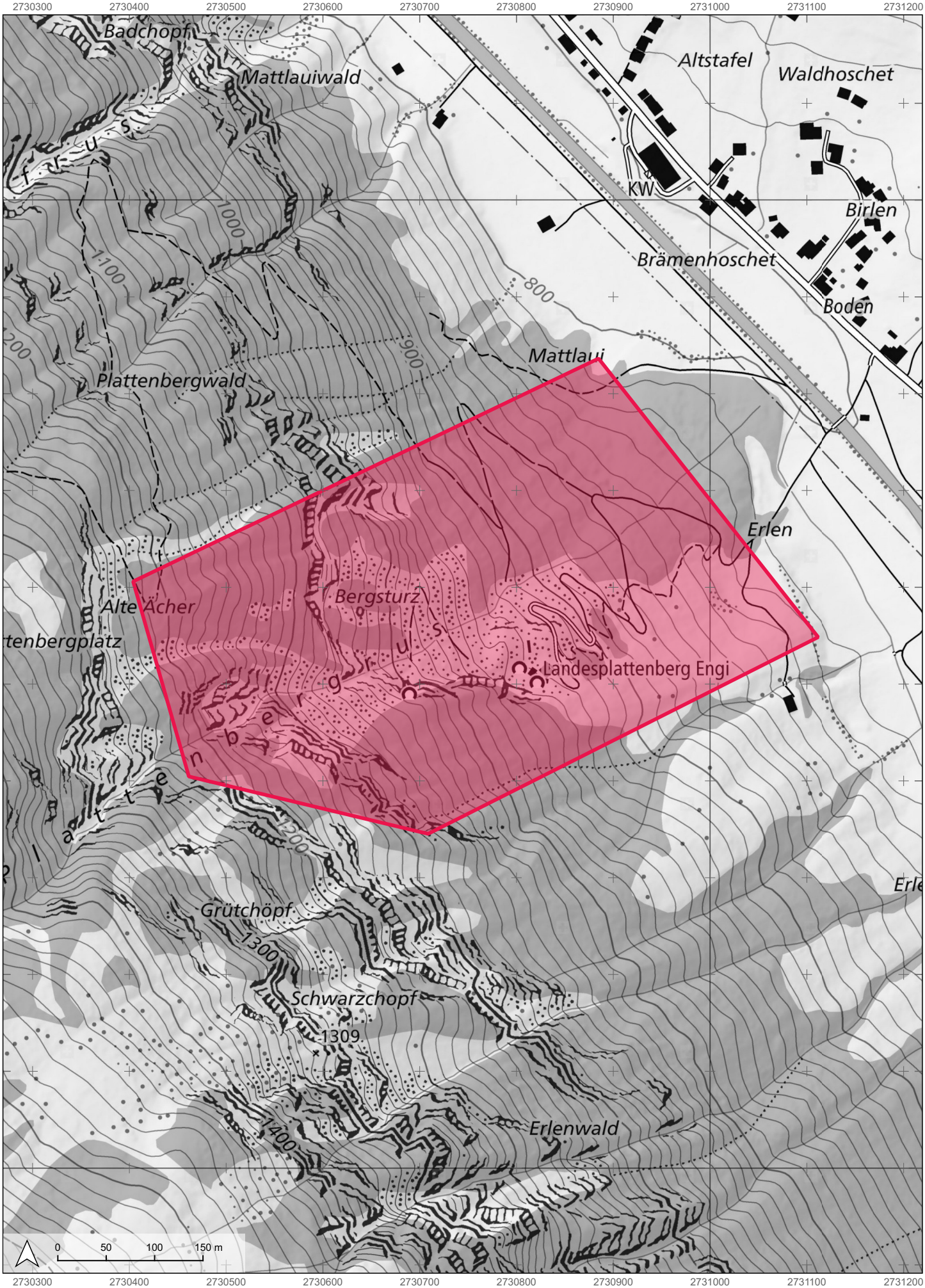

Geodaten: Kanton/Gemeinden GL; Swiss Map Raster + SWISSIMAGE © swisstopo. Erstellt am 13. December 2018. Nicht für amtliche Zwecke verwendbar.
Die Fachstelle Geoinformation übernimmt keine Gewähr für die Richtigkeit, Aktualität und Vollständigkeit der dargestellten Daten.

kantonglarus Geoportal

Archäologische Zone 1631015 _ Engi_ 1:2500

Geodaten: Kanton/Gemeinden GL; Swiss Map Raster + SWISSIMAGE © swisstopo. Erstellt am 13. December 2018. Nicht für amtliche Zwecke verwendbar.
Die Fachstelle Geoinformation übernimmt keine Gewähr für die Richtigkeit, Aktualität und Vollständigkeit der dargestellten Daten.

kantonglarus Geoportal

Archäologische Zone 1631016 _ Engi _ 1:5000

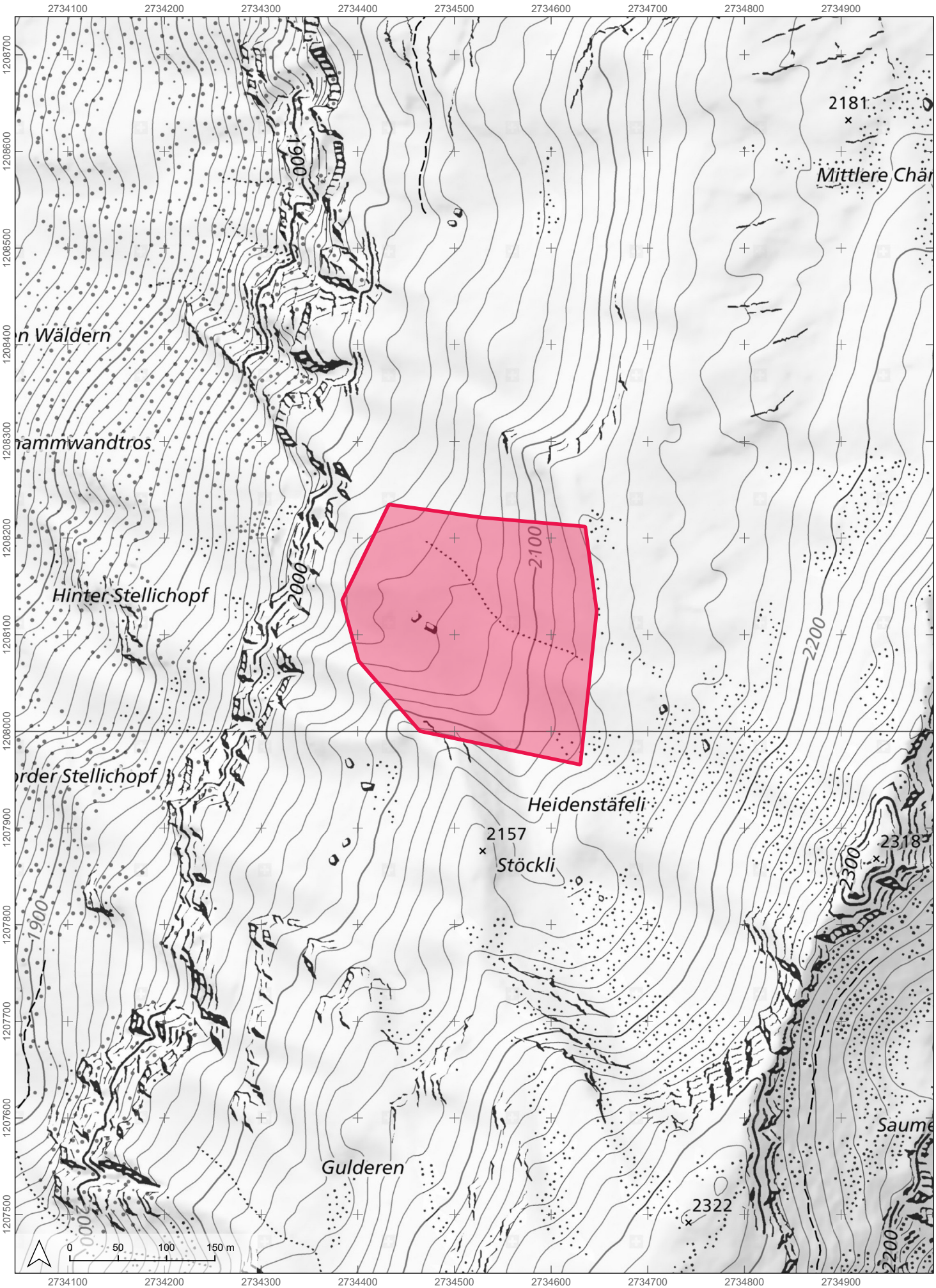

Geodaten: Kanton/Gemeinden GL; Swiss Map Raster + SWISSIMAGE © swisstopo. Erstellt am 13. December 2018. Nicht für amtliche Zwecke verwendbar.
Die Fachstelle Geoinformation übernimmt keine Gewähr für die Richtigkeit, Aktualität und Vollständigkeit der dargestellten Daten.

kantonglarus Geoportal

Archäologische Zone 1631017 _ Engi _ 1:5000

Geodaten: Kanton/Gemeinden GL; Swiss Map Raster + SWISSIMAGE © swisstopo. Erstellt am 13. December 2018. Nicht für amtliche Zwecke verwendbar.
Die Fachstelle Geoinformation übernimmt keine Gewähr für die Richtigkeit, Aktualität und Vollständigkeit der dargestellten Daten.

kantonglarus Geoportal

Archäologische Zone 1631008 _ Linthal _ 1:5000

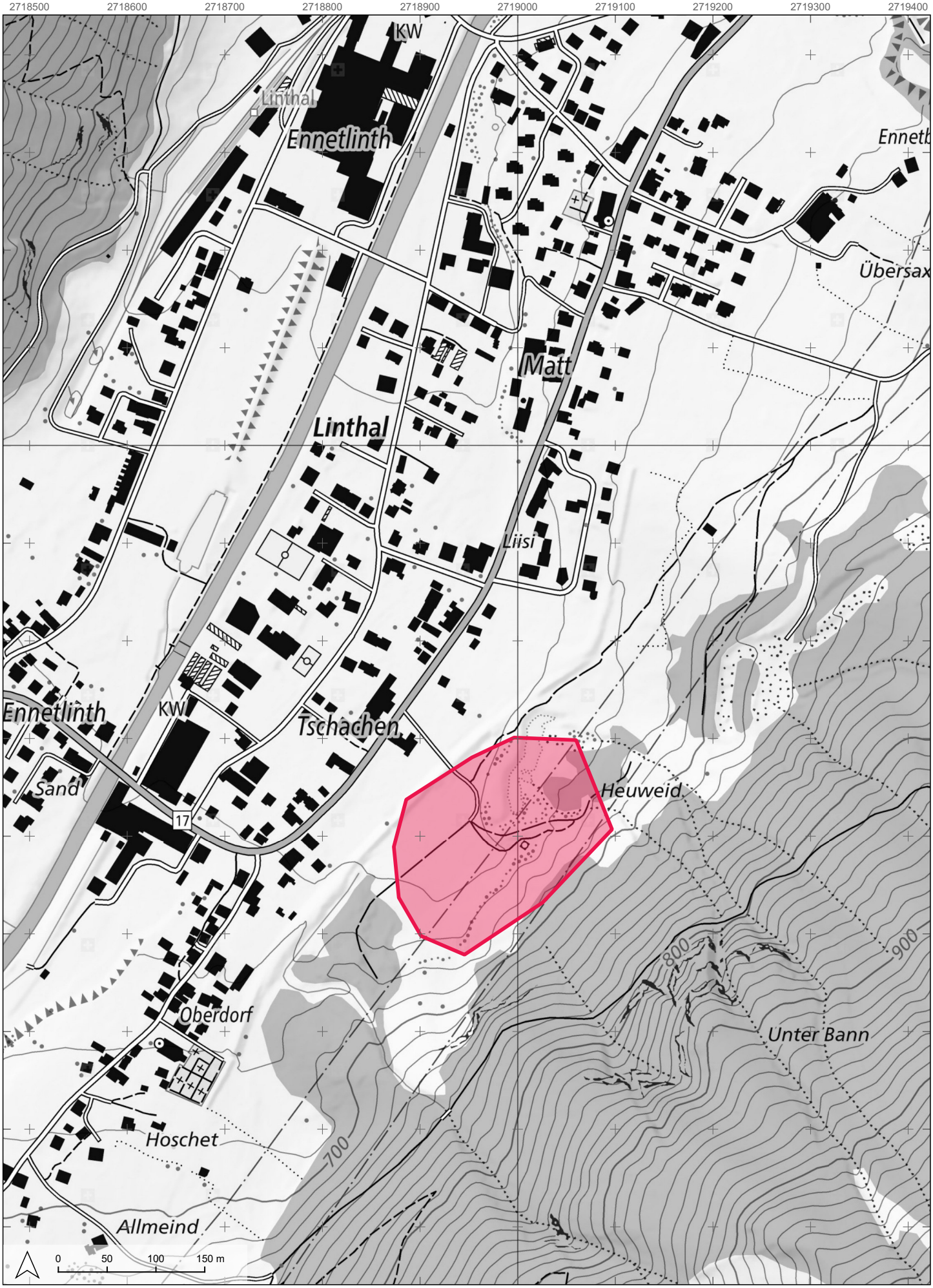

Geodaten: Kanton/Gemeinden GL; Swiss Map Raster + SWISSIMAGE © swisstopo. Erstellt am 13. December 2018. Nicht für amtliche Zwecke verwendbar.
Die Fachstelle Geoinformation übernimmt keine Gewähr für die Richtigkeit, Aktualität und Vollständigkeit der dargestellten Daten.

kanton glarus Geoportal

Archäologische Zone 1631012 _ Linthal_ 1:10'000

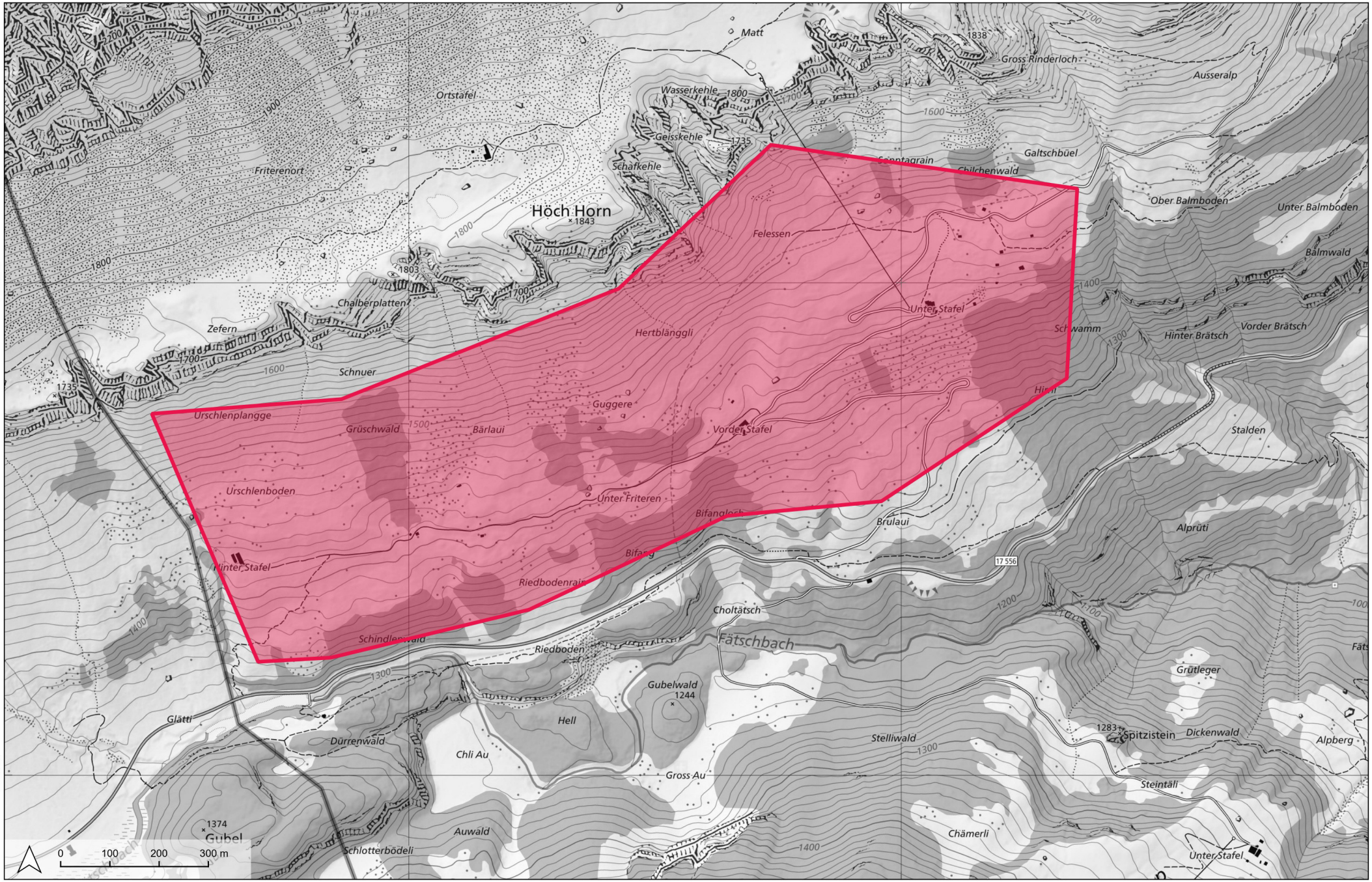

Geodaten: Kanton/Gemeinden GL; Swiss Map Raster + SWISSIMAGE © swisstopo. Erstellt am 13. December 2018. Nicht für amtliche Zwecke verwendbar. Die Fachstelle Geoinformation übernimmt keine Gewähr für die Richtigkeit, Aktualität und Vollständigkeit der dargestellten Daten.

kantonglarus Geoportal

Archäologische Zone 1631013 _ Matt _ 1:5000

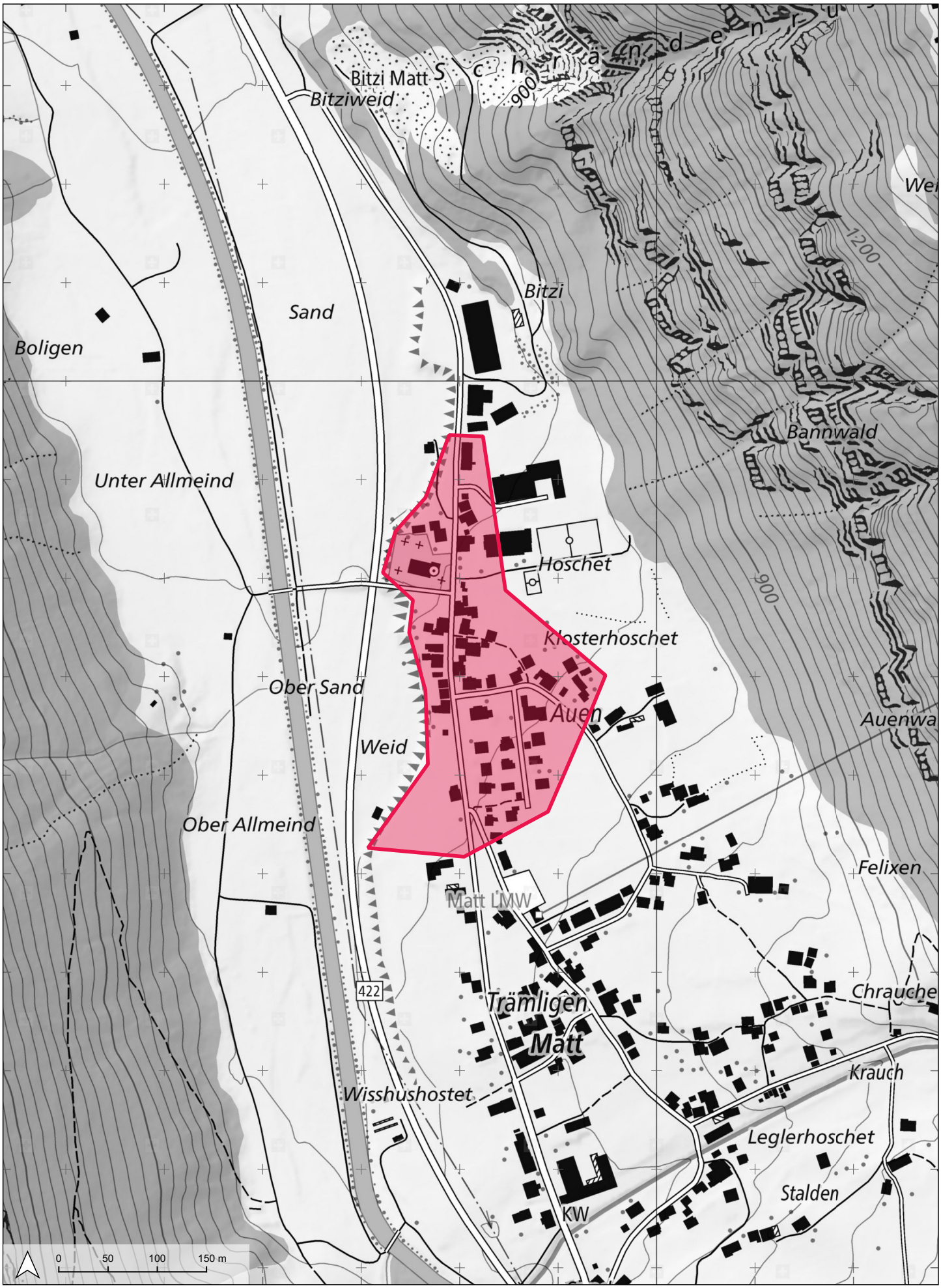

Geodaten: Kanton/Gemeinden GL; Swiss Map Raster + SWISSIMAGE © swisstopo. Erstellt am 13. December 2018. Nicht für amtliche Zwecke verwendbar.
Die Fachstelle Geoinformation übernimmt keine Gewähr für die Richtigkeit, Aktualität und Vollständigkeit der dargestellten Daten.

kantonglarus Geoportal

Archäologische Zone 1631001 _ Mitlödi _ 1:5000

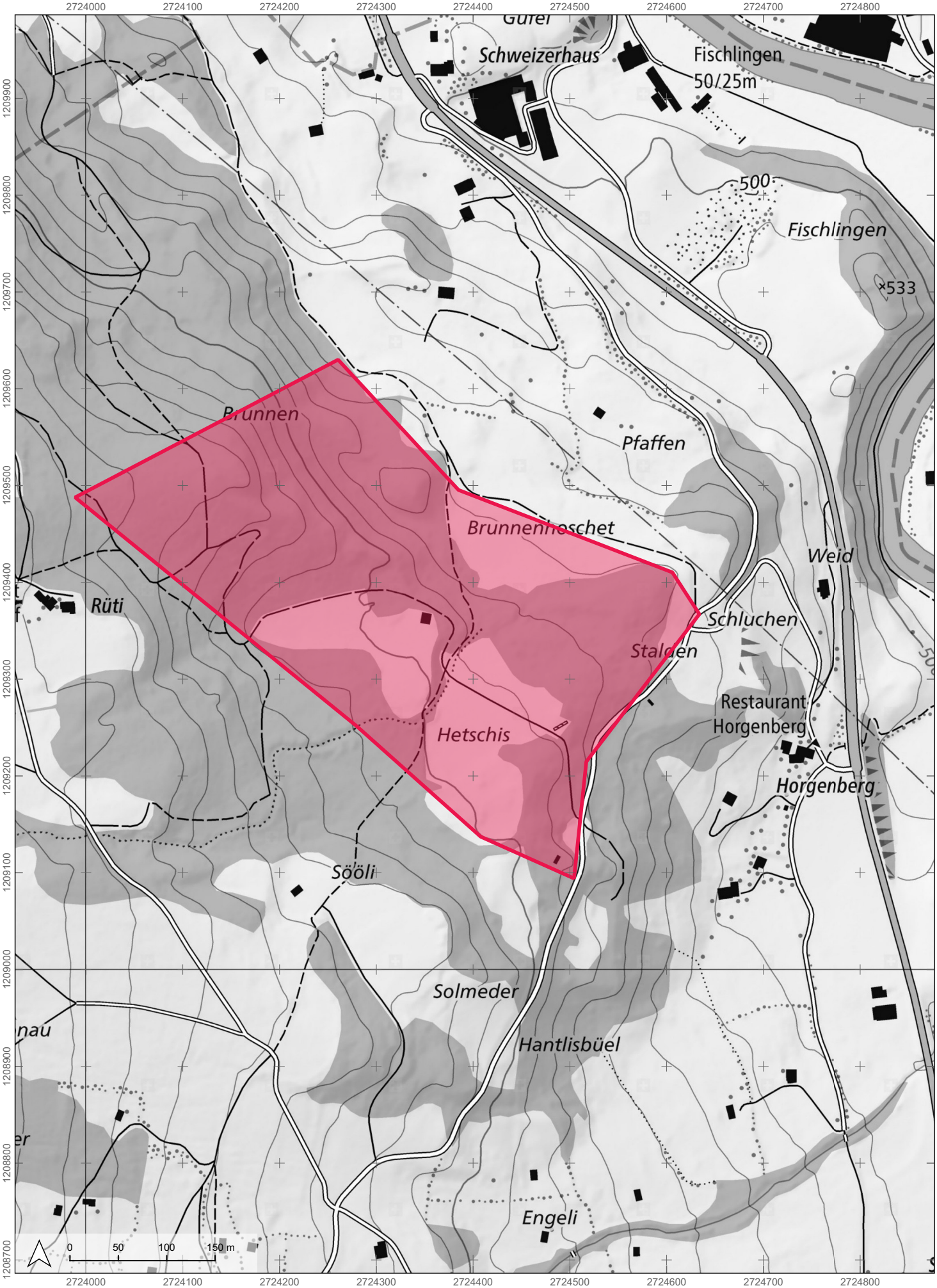

Geodaten: Kanton/Gemeinden GL; Swiss Map Raster + SWISSIMAGE © swisstopo. Erstellt am 13. December 2018. Nicht für amtliche Zwecke verwendbar.
Die Fachstelle Geoinformation übernimmt keine Gewähr für die Richtigkeit, Aktualität und Vollständigkeit der dargestellten Daten.

kantonglarus Geoportal

Archäologische Zone 1631002 _ Mitlödi _ 1:5000

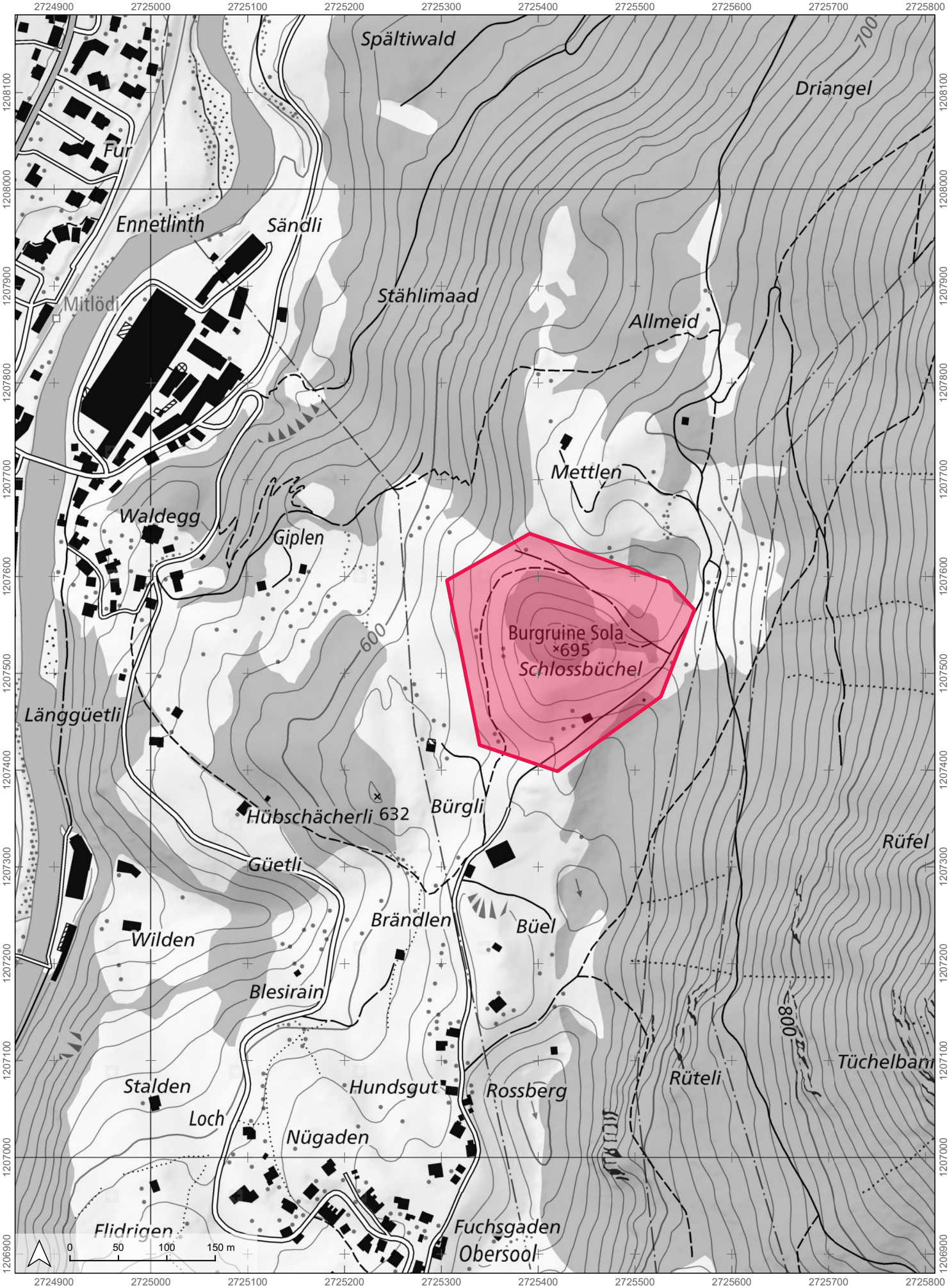

Geodaten: Kanton/Gemeinden GL; Swiss Map Raster + SWISSIMAGE © swisstopo. Erstellt am 13. December 2018. Nicht für amtliche Zwecke verwendbar.
Die Fachstelle Geoinformation übernimmt keine Gewähr für die Richtigkeit, Aktualität und Vollständigkeit der dargestellten Daten.

kantonglarus Geoportal

Archäologische Zone 1631018 _ Rüti _ 1:5000

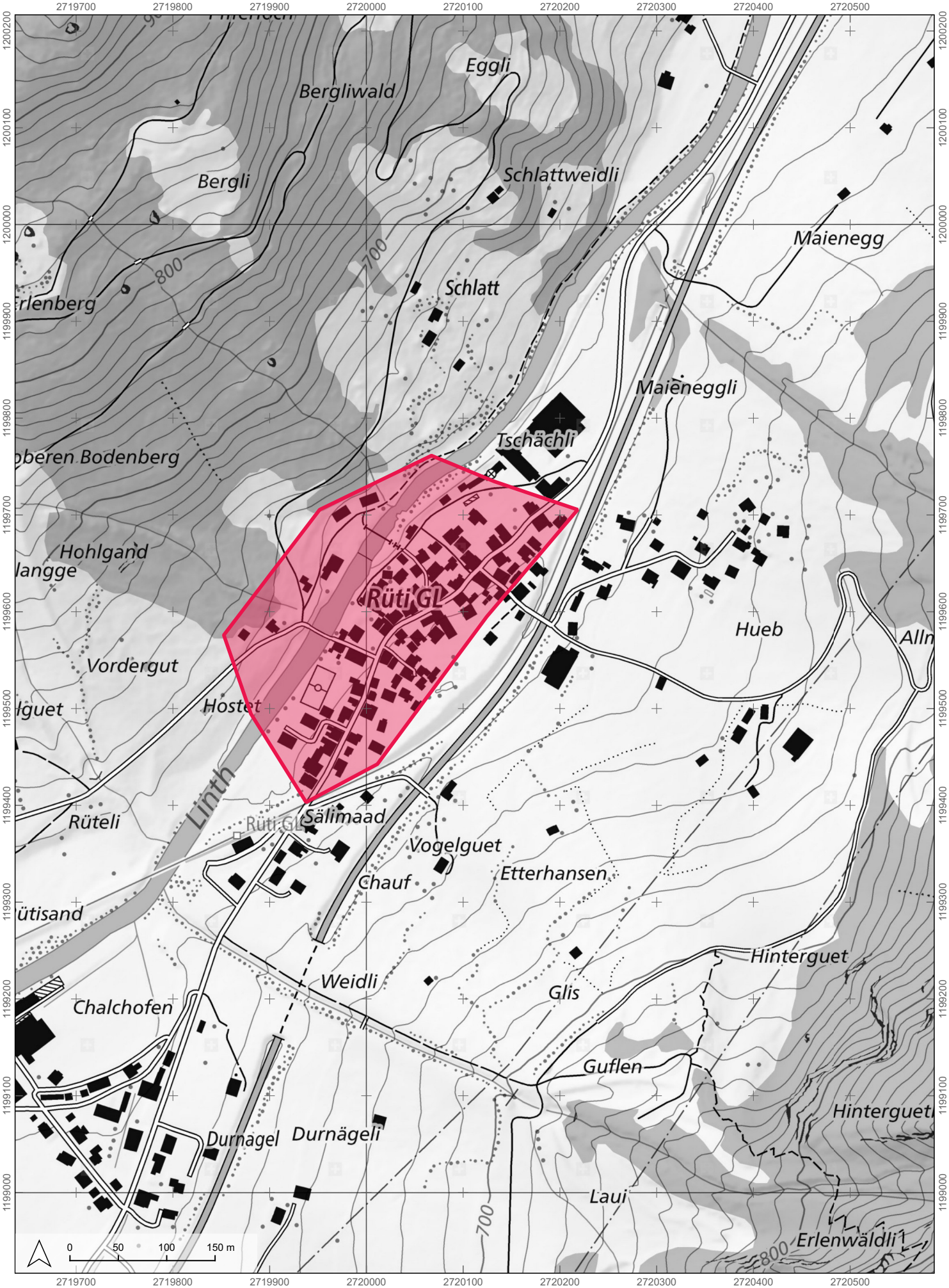

Geodaten: Kanton/Gemeinden GL; Swiss Map Raster + SWISSIMAGE © swisstopo. Erstellt am 13. December 2018. Nicht für amtliche Zwecke verwendbar.
Die Fachstelle Geoinformation übernimmt keine Gewähr für die Richtigkeit, Aktualität und Vollständigkeit der dargestellten Daten.

kantonglarus Geoportal

Archäologische Zone 1631003 _ Schwanden _ 1:2500

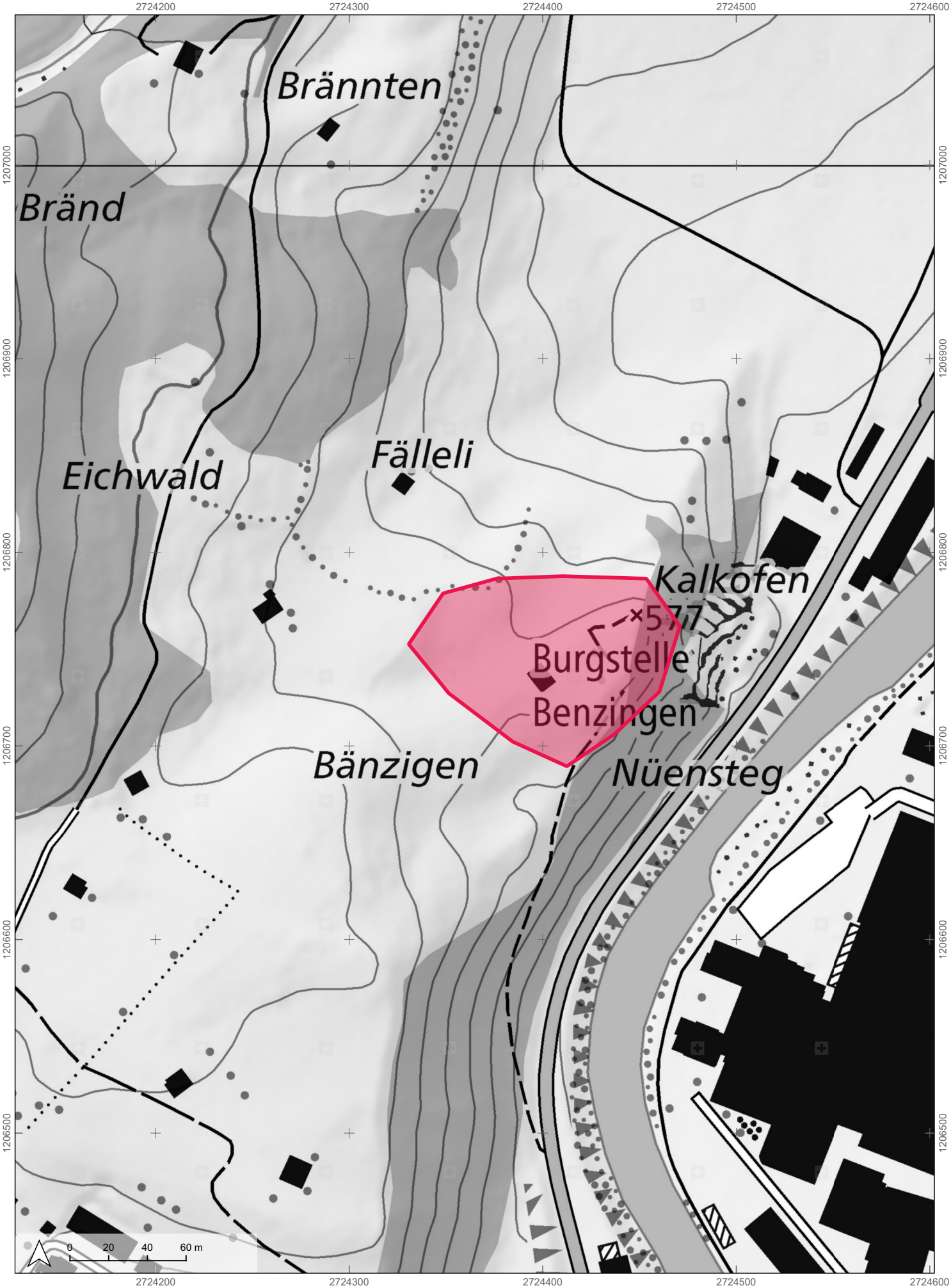

Geodaten: Kanton/Gemeinden GL; Swiss Map Raster + SWISSIMAGE © swisstopo. Erstellt am 13. December 2018. Nicht für amtliche Zwecke verwendbar.
Die Fachstelle Geoinformation übernimmt keine Gewähr für die Richtigkeit, Aktualität und Vollständigkeit der dargestellten Daten.

kantonglarus Geoportal

Archäologische Zone 1631004 _ Schwanden _ 1:5000

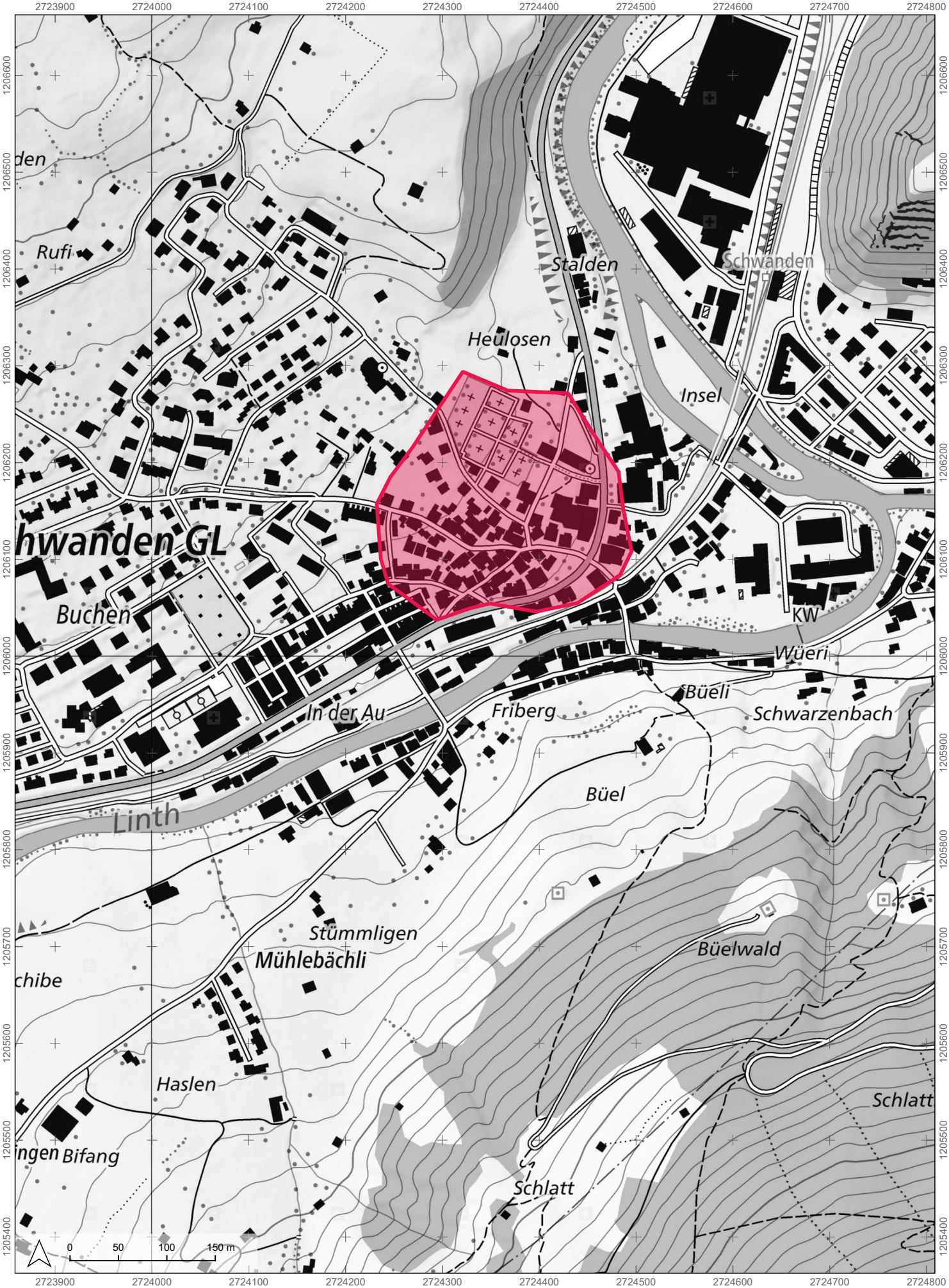

Geodaten: Kanton/Gemeinden GL; Swiss Map Raster + SWISSIMAGE © swisstopo. Erstellt am 13. December 2018. Nicht für amtliche Zwecke verwendbar.
Die Fachstelle Geoinformation übernimmt keine Gewähr für die Richtigkeit, Aktualität und Vollständigkeit der dargestellten Daten.

kantonglarus Geoportal

Archäologische Zone 1631005 _ Schwanden _ 1:5000

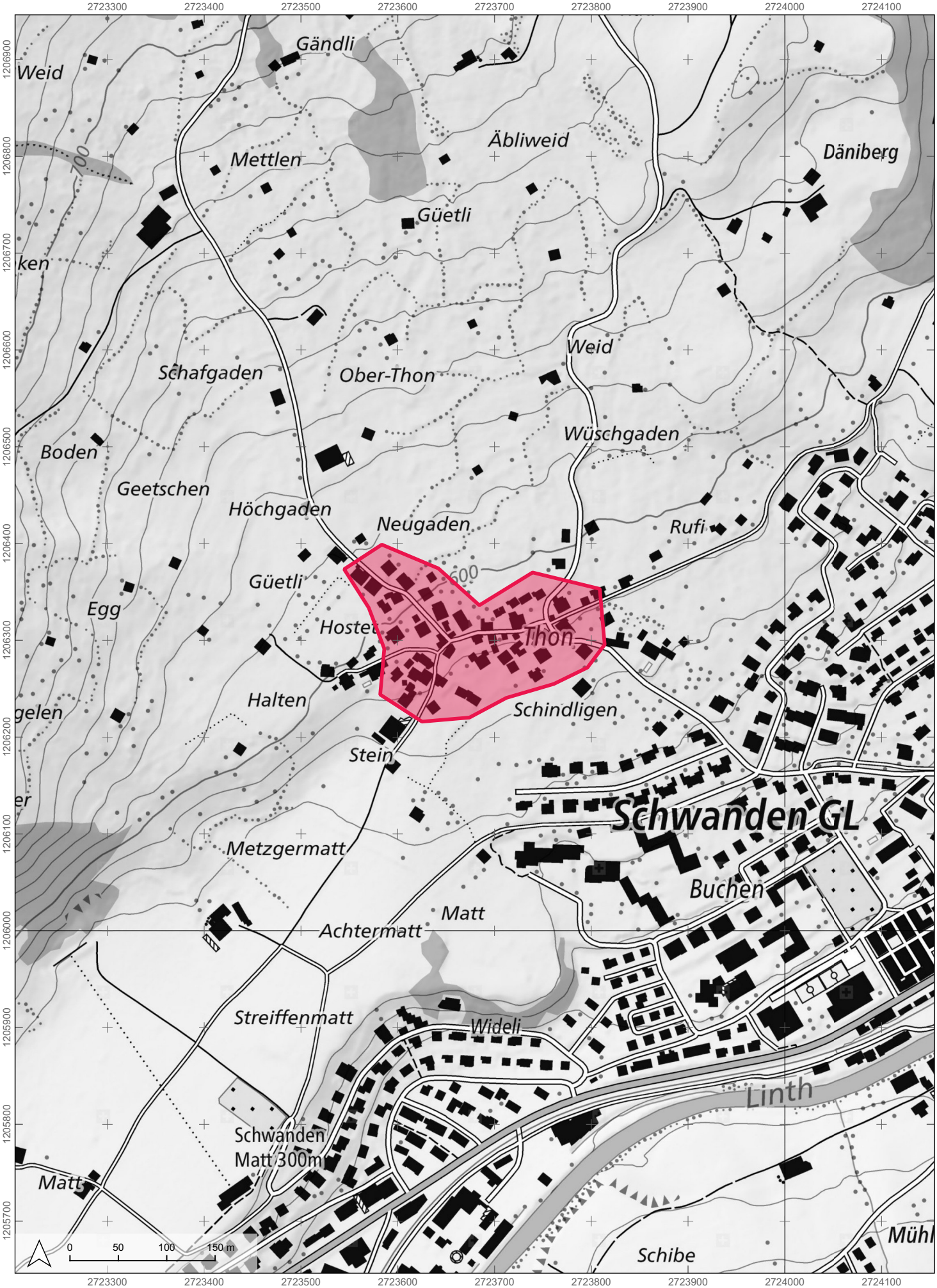

Geodaten: Kanton/Gemeinden GL; Swiss Map Raster + SWISSIMAGE © swisstopo. Erstellt am 13. December 2018. Nicht für amtliche Zwecke verwendbar.
Die Fachstelle Geoinformation übernimmt keine Gewähr für die Richtigkeit, Aktualität und Vollständigkeit der dargestellten Daten.